

令和4年8月9日の大雨に係る被害等の状況について（第6報）
（8月12日13：00時点）

1 災害の概要

○降り始めからの総雨量（8月8日13時00分～12日6時00分）

・弘前市岳	<u>431.0</u> ミリ
・深浦	<u>410.5</u> ミリ
・今別	<u>360.5</u> ミリ
・五所川原市市浦	<u>360.5</u> ミリ
・鱒ヶ沢	<u>327.0</u> ミリ
・むつ市脇野沢	<u>325.5</u> ミリ
・むつ市脇野沢	<u>305.5</u> ミリ

※アメダスによる速報値

2 被害の状況

○人的被害

被害情報なし

○建物被害（調査中）

住家	青森市	床下浸水 <u>7</u> 棟
	今別町	床下浸水 <u>4</u> 棟
	外ヶ浜町	床上浸水1棟 床下浸水3棟
	蓬田村	床下浸水2棟
	弘前市	床上浸水2棟 床下浸水7棟
	平川市	一部損壊1棟、床上浸水 <u>2</u> 棟、 <u>床下浸水2</u> 棟
	黒石市	調査中
	五所川原市	床上浸水1棟
	つがる市	調査中
	鱒ヶ沢町	床上・床下浸水約445棟（住家・非住家の別は調査中）
	深浦町	一部損壊3棟 床上浸水10棟程度、床下浸水10棟以上（住家・非住家の別は調査中）
	中泊町	床上浸水 <u>51</u> 棟 床下浸水 <u>35</u> 棟
	鶴田町	床下浸水36棟（住家・非住家の別は調査中）
	むつ市	床下浸水1棟
	大間町	床下浸水1棟

○避難指示等発令及び避難所の状況

別紙1「避難指示等発令・避難所の状況」参照

○孤立集落の状況

深浦町松原地区 ※12日13:30 解消

今別町山崎地区～外ヶ浜町元宇田地区

※国道280号山崎地区及び元宇田地区の土砂崩れにより当該区間で孤立状態が発生していたが、12日11:45に山崎地区側で片側通行可能となったため解消

○ライフライン状況

電 気：延べ停電戸数 約18,600戸

(青森市、弘前市、八戸市、黒石市、五所川原市、むつ市、つがる市、平川市、外ヶ浜町、深浦町、大鰐町、鯨ヶ沢町、中泊町、野辺地町、東北町、六ヶ所村、田子町)

現在停電戸数 約100戸

(外ヶ浜町：約40戸、深浦町：約60戸、東北町：約20戸、六ヶ所村：約10戸)

水 道：断水 弘前市 14戸 (8月9日17:00頃～8月11日17:30)

→復旧

断水 今別町 63世帯 (8月12日朝～)

濁り確認 外ヶ浜町 426世帯 (8月11日～)

※日本水道協会青森県支部から3tタンク給水車1台出動し、町のタンクに給水。

※水道水の濁り解消に向け対応中(復旧未定)

通 信：【NTT東日本】深浦町大間越地区で一般電話使用不可

→復旧

深浦町舩作地区約100世帯で一般電話使用不可

※地区内にNTT臨時公衆電話設置済み

【DOCOMO】深浦町大間越地区、西目屋村アクアグリーンビレッジANMON付近、中泊町今泉地区で携帯電話の通話・データ通信不可

→すべて復旧

【KDDI】通信障害なし

※深浦町の一部地域で基地局が停止しているが、近隣の基地局でカバーできており、通信状況に支障はない

【ソフトバンク】五所川原市、深浦町、中泊町の一部地域で携帯電話の通話・データ通信不可

→すべて復旧

○道路・河川等の状況

別紙2「8月9日の大雨への対応について(県土整備部)」参照

○交通状況

【鉄 道】運休あり

・新幹線

東北新幹線 平常運転

北海道新幹線 平常運転

- ・ 在来線
 - 奥羽本線 一部運休 (弘前駅～浪岡駅間及び新青森駅～青森駅間で一部運休、大館駅(秋田県)～弘前駅間及び浪岡駅～新青森駅間で運転見合わせ)
 - 津軽線 一部運休 (青森駅～蟹田駅間で一部運休、蟹田駅～三厩駅間で運転見合わせ)
 - 五能線 全線運休 (県内線区)
 - 大湊線 平常運転
 - 八戸線 平常運転
 - <青い森鉄道株> 平常運転
 - <津軽鉄道株> 平常運転
 - <弘南鉄道株> 平常運転

【航 路】 欠航あり

- <むつ湾フェリー株(蟹田・脇野沢)> 平常運航
- <シィライン株(青森・佐井)> 全便欠航(佐井方面で南西の強風が予想されるため)
- <津軽海峡フェリー株> 青森・函館 平常運航
大間・函館 平常運航
- <北日本海運(青函フェリー)> 平常運航
- <川崎近海汽船株八戸支社(八戸・苫小牧)> 平常運航

【空 路】 平常運航

- <JAL> 青森空港 平常運航
三沢空港 平常運航
- <ANA> 平常運航
- <FDA> 平常運航
- <HAC> 平常運航

【バス】 運休あり

- ・ 路線バス
 - 下北交通株 平常運行
 - JRバス東北株青森支店 平常運行
 - 青森市企業局交通部 平常運行
 - 弘南バス株 一部運休
 - 八戸市交通部 平常運行
 - 岩手県北自動車株 平常運行
 - 十和田観光電鉄株 平常運行
 - (有)脇野沢交通 平常運行
- ・ 高速バス
 - 弘南バス株 一部運休
 - JRバス東北株青森支店 平常運行
 - 十和田観光電鉄株 平常運行

○環境生活部関係

- ・ 県民の森(青森市浪岡大釈迦)の登山道

8月10日午後3時頃、複数箇所でおこし土砂が流出していることが確認された

め、同時刻から安全確保のため登山道を通行止め。

○健康福祉部関係

水道施設 深浦町 1件

※8月9日、導水管が破損 現地調査中、一部復旧対応中

※現在断水はしていない

○農林水産部関係（調査中）

<農作物関係>

- ・水稲 冠水、浸水
- ・大豆 冠水、浸水
- ・そば 冠水、浸水
- ・野菜 冠水、浸水
- ・りんご 冠水、浸水、土砂流入

<畜産関係>

- ・牧場敷地 崩落1件（深浦町1）

<林業関係>

- ・林道 土砂流入1件（深浦町1）

<農地・農業用施設関係>

- ・農地（田・畑） 法面崩壊2件（鱒ヶ沢町1、六戸町1）、土砂堆積1件（むつ市1）
- ・農道 崩落3件（青森市1、弘前市1、鱒ヶ沢町1）
- ・ため池 決壊2件（中泊町2）、側道崩れ1件（中泊町1）、法面崩落1（弘前市1）
- ・水路 損壊1件（むつ市1）

<水産関係>

- ・養殖施設 浸水2件（鱒ヶ沢町1、深浦町1）

○商工労働部関係

・鉱山処理施設

西目屋村 ^{おつぷこうざんもとやま}尾太鉱山本山処理施設 ^{かみおつぷざわ}上尾太沢地区

河川護岸工一部流出、坑廃水導水管一部破損による未処理坑廃水流出。

（推定流出量約0.43m³/分）（被害額は調査中）

※現在車両の通行ができないため、処理施設への車両の通行が可能になり次第、坑廃水流出対策を行う。湯ノ沢下流の簡易水質検査を実施したところ、基準値を下回っており、直ちに影響がある状況ではない。弘前市によると、岩木川の原水と樋の口浄水場で水質検査を1日2回実施しており、異常は無く安全性は確保されているとのこと。

※県委託業者の作業員2名が施設内で待機中。処理施設周辺の県道（西目屋二ツ井線）が冠水等のため通行できず、当面、復旧の見込がないため、11日13時に救助要請があり、消防が救助のため現場に向かったが、悪天候のため断念。

12日 7時冠水場所付近に対策本部（西目屋村役場、弘前地区消防事務組合、県委託業者等、県）を設置。

12日 10時30分 救助隊が処理施設に到着。

12日 11時58分 救助隊とともに作業員2名が下山開始。

12日 13時27分 作業員の救助完了。

- ・ 鱒ヶ沢町
被害件数 商工業施設 60件（全て浸水）
被害額 調査中
- ・ 中泊町
被害件数 商工業施設 7件（全て浸水及び停電）
被害額 調査中

○観光国際戦略局関係

- ・ 宿泊施設の状況
弘前市1（浸水）、鱒ヶ沢町1（浸水）、深浦町2（浸水1、土砂流入1）

○教育庁関係

- ・ 学校施設
県立五所川原工業高等学校 野球場冠水
- ・ 社会教育施設
鱒ヶ沢町立舞戸公民館 床上浸水、エレベータ故障
- ・ 文化財
弘前市 史跡津軽氏城跡堀越城跡三之丸東端法面の一部崩壊（国史跡指定地内）

3 これまで県の行った措置

8月 9日 午後 5時45分 令和4年8月3日からの大雨に係る青森県災害対策本部
会議

- 「令和4年8月3日の大雨に係る災害対策本部」から「令和4年8月3日からの大雨に係る災害対策本部」に移行
- 西北地域県民局職員が深浦町役場、鱒ヶ沢町役場、五所川原市役所、つがる市役所、鶴田町役場、中泊町役場、板柳町役場で情報収集
- 中南地域県民局職員が弘前市役所で情報収集
- 下北地域県民局職員がむつ市役所で情報収集
- 危機管理局職員が鱒ヶ沢町役場で情報収集
- 青森県防災ボランティア情報センターを設置
- 青森県社会福祉協議会と連携し、被災市町村の防災ボランティアセンターの設置状況を確認
→外ヶ浜町 8月9日、災害ボランティアセンターを設置
鱒ヶ沢町 8月12日正午、災害ボランティアセンターを設置
- 弘前市、五所川原市、つがる市、平川市、外ヶ浜町、鱒ヶ沢町、深浦町、西目屋村、藤崎町、大鰐町、田舎館村、板柳町、鶴田町、中泊町に対し、災害救助法適用
- 支援物資（食料、飲料、毛布）を提供（8月9日～8月14日）
※対象（延べ）：五所川原市、鱒ヶ沢町、深浦町、板柳町、鶴田町、中泊町
- 青森県消防相互応援隊の応援
→8/9 17:00 鱒ヶ沢消防本部：青森消防本部へ県内応援要請あり
18:00 青森消防本部：指揮支援隊（1隊4名）を鱒ヶ沢消防署へ先遣隊として派遣
19:00 青森消防本部：出動応援隊決定（14隊50名）

- 19:20 指揮支援隊 : 鱒ヶ沢消防署到着。情報収集開始。
- 8/10 05:30 各出動応援隊 : 活動開始。鱒ヶ沢消防と合同で鱒ヶ沢駅
周辺世帯の安否確認
- 07:00 各出動応援隊 : 活動終了。
- 09:10 鱒ヶ沢消防本部: 青森消防本部へ県内応援隊の引揚げ決定
通知。

- 8月9日付けで各地域県民局県税部へ、被災者に係る県税の減免等について、地方税法及び県税条例の規定に基づき適切な措置を講ずるよう通知。
- 8月10日付けで各地域県民局県税部へ、被災者に係る県税の減免等について、「特別災害による県税の減免に関する特別措置要綱」に基づき適切な措置を講ずるよう通知。
- 8月10日から、民間のふるさと納税ポータルサイトを通じて、今般の大
雨災害に対する青森県への寄附受付を開始。

8月10日 午後 5時30分 第2回令和4年8月3日からの大
雨に係る青森県災害
対策本部会議

- 本庁・地域県民局職員が市町村で情報収集（弘前市、五所川原市、つがる市、鱒ヶ沢町、深浦町、板柳町、鶴田町、中泊町）
- 8月10日、県特別保証融資制度「経営安定化サポート資金」の「災害枠」に、今般の災害を指定
- 8月8日付けで青森県農業共済組合組合に対して、共済金の早期支払及び収入保険に係るつなぎ融資の周知等を要請。
- 8月10日付けで青森県農業協同組合中央会、各JA等へ、被害農業者等が利用できる農業制度資金について周知等を要請。

8月11日

- 本庁・地域県民局職員が市町村で情報収集（弘前市、五所川原市、むつ市、つがる市、鱒ヶ沢町、深浦町、中泊町）

8月12日

- 本庁・地域県民局職員が市町村で情報収集（弘前市、五所川原市、外ヶ浜町、今別町、鱒ヶ沢町、深浦町、中泊町、佐井村）
- 8月12日に、災害救助法が適用された14市町村に対して、普通交付税9月交付分の一部の繰上げ交付を実施（入金日は15日予定）
- 8月12日午後、災害廃棄物の発生状況やその対応状況について鱒ヶ沢町内の被災現場を確認。その他の被災市町村については、情報収集中。
- 災害救助法が適用された14市町村において、災害により運転免許証又は運転経歴証明書を紛失等した者に係る再交付手数料を全額免除。また、免除開始までに再交付手続を行った者には、その手数料を還付。（期間：令和4年8月9日～令和5年1月31日）

報道機関用提供資料	
担当課 担当者	危機管理局防災危機管理課 危機管理対策G 総括主幹 成田 輝彦
電話番号	危機管理局防災危機管理課 直通：017-734-9180 内線：4120
報道監	危機管理局 次長 築田 潮

避難指示等発令・避難所の状況 (8月12日13時00分時点)

市町村名	市町村の態勢			避難情報						
	設置日時	本部名称	解散日時	発令情報	発令日時	開設数	対象世帯	対象者数	現避難者数	解除日時
青森市	8/11 22:00	災害警戒本部		避難指示	8/11 23:10					8/12 10:00
弘前市	8/9 17:00	災害対策本部		避難指示	8/9 8:45	16	1,141世帯	2,566人	7人	
八戸市										
黒石市	8/9 12:00	災害警戒本部		避難指示	8/9 13:00					8/12 11:00
五所川原市	8/9 19:40	災害対策本部		高齢者等避難	8/12 7:10	12	1,283世帯	2,738人	67人	
				避難指示	8/9 17:20		1,664世帯	3,524人		
十和田市	8/9 13:15	災害警戒本部	8/9 22:00	高齢者等避難	8/9 13:15					8/9 22:00
三沢市	8/9 14:30	災害警戒本部	8/10 16:56							
むつ市	8/8 16:30	災害警戒本部		避難指示	8/11 8:00					8/12 13:20
つがる市	8/9 16:30	災害対策本部		避難指示	8/9 17:30					8/11 8:00
平川市	8/9 15:30	災害対策本部		避難指示	8/9 13:20					8/12 12:00
平内町										
今別町	8/12 11:45	災害対策本部		避難指示	8/10 17:30					8/12 11:45
蓬田村	8/9 15:30	災害警戒本部		避難指示	8/9 17:00					8/10 7:30
外ヶ浜町	8/9 16:00	災害対策本部		避難指示	8/11 19:00	2	2,973世帯	6,285人	42人	
鱒ヶ沢町	8/9 7:30	災害対策本部		避難指示	8/9 10:50	1	819世帯	1,517人	16人	
深浦町	8/10 8:40	災害対策本部		避難指示	8/9 7:22	17	3,816世帯	8,750人	5人	
西目屋村	8/9 7:40	災害警戒本部		避難指示	8/9 7:50	3	106世帯	260人	0人	
藤崎町	8/9 9:00	災害警戒本部	8/11 13:10	避難指示	8/9 15:00					8/10 7:30
大鰐町	8/9 13:00	災害警戒本部				2				
田舎館村	8/9 14:00	災害警戒本部	8/10 9:00	避難指示	8/9 14:50					8/10 7:30
板柳町	8/9 15:20	災害対策本部		避難指示	8/9 16:30					8/10 14:50
鶴田町	8/9 14:30	災害対策本部		避難指示	8/9 17:00					8/10 16:45
中泊町	8/9 16:00	災害対策本部		避難指示	8/12 5:15	3	5世帯	17人	6人	
野辺地町										
七戸町	8/9 14:00	災害警戒本部	8/10 8:00							
六戸町										
横浜町										
東北町										
六ヶ所村										
おいらせ町										
大間町	8/12 4:30	災害対策本部	8/12 9:10							
東通村	8/11 1:40	災害警戒本部								
風間浦村	8/12 4:00	災害警戒本部								
佐井村	8/12 7:00	災害対策本部				1			6人	
三戸町										
五戸町										
田子町										
南部町										
階上町										
新郷村										
合計						57	11,807世帯	25,657人	149人	

(別紙2)

8月9日の大雨への対応について (県土整備部)

令和 4 年 8 月 12 日 13 時 00 分 現在

部局名 (担当課)	これまでとった措置など	今後の対応
整備企画課	リエゾン派遣 深浦町役場で情報収集中 鱒ヶ沢町役場で情報収集中 中泊町役場で情報収集中	リエゾンとして、情報収集を実施
道路課	8月9日～ 全面通行規制 ① 冠水・土砂流出 国道101号 深浦町北金ヶ沢 L=0.5km 同上 ② 冠水 (主) 鱒ヶ沢蟹田線 中泊町大字今泉字藤ノ森2 L=6.4km 同上 (やまなみトンネル) ③ 冠水 国道103号 十和田市法量字焼山 L=2.2km 同上 ④ 冠水 (主) 岩崎西目屋弘前 弘前市中畑 L=0.8km 弘前市桜庭 ⑤ 冠水 (一) 石川停車場線 弘前市石川 L=0.3km 同上 ⑥ 冠水 国道339号 五所川原市大字毘沙門字 L=0.6km 同上 ⑦ 冠水 (主) 弘前鱒ヶ沢線 弘前市高杉 L=0.3km 同上 ⑧ 冠水 (一) 常盤新山線 田舎館村川部 L=0.7km 田舎館村大根子 ⑨ 冠水 国道280号 青森市沖館4丁目 L=1.0km 青森市油川岡田 ⑩ 冠水 国道101号 鱒ヶ沢町大字舞戸町 L=6.8km 同上 ⑪ 冠水 (主) 弘前岳鱒ヶ沢線 鱒ヶ沢町大字中村町 L=1.5km 同上 ⑫ 冠水 (主) 弘前岳鱒ヶ沢線 鱒ヶ沢町大字舞戸町 L=1.1km 同上	解除未定 (迂回路：広域農道) 8月9日15:00より、全面通行止めを開始 解除未定 8月12日6:30より、全面通行止めを開始 8月9日 17:00 解除 8月9日13:45より、全面通行止めを開始 8月9日 17:30 解除 8月9日12:00より、全面通行止めを開始 8月9日 17:30 解除 8月9日15:00より、全面通行止めを開始 解除未定 (迂回路：339号バイパス) 8月9日17:00より、全面通行止めを開始 8月10日 8:00 解除 8月9日17:00より、全面通行止めを開始 8月10日 6:30 解除 8月9日17:00より、全面通行止めを開始 8月10日 5:00 解除 8月9日17:00より、全面通行止めを開始 8月10日 11:00 解除 8月9日15:00より、全面通行止めを開始 8月10日 15:30 解除 8月9日14:20より、全面通行止めを開始 8月10日 15:30 解除 8月9日13:00より、全面通行止めを開始

部局名 (担当課)	これまでとった措置など	今後の対応
⑬ 冠水	(主) 今別蟹田線 外ヶ浜町蟹田大平山元 L=12.0km 今別町大川平清川	8月10日 6:30 解除 8月9日19:00より、全面通行止めを開始
⑭ 土砂流出・倒木	国道454号 秋田県境 L=0.2km 平川市滝ノ沢	解除未定(迂回路:国道394号ほか) 8月9日14:00より、全面通行止めを開始
⑮ 土砂流出	(主) 青森浪岡線(旧 青森市高田朝日山 L=7.8km 青森市浪岡大字王余魚沢	8月9日 19:00 解除 8月9日12:00より、全面通行止めを開始
⑯ 土砂流出	(一) 相馬常盤野線 西目屋村白沢 L=4.7km 弘前市百沢	解除未定(迂回路:弘前岳鱒ヶ沢線ほか) 8月9日12:00より、全面通行止めを開始
⑰ 土砂流出	(一) 相馬常盤野線 弘前市沢田 L=6.2km 西目屋村田代	解除未定(迂回路:関ヶ平五代線ほか) 8月9日14:00より、全面通行止めを開始
⑱ 土砂流出・冠水	国道101号 深浦町大字黒崎 L=2.3km 同上	解除未定(迂回路:町道※大型車不可) 8月9日14:00より、全面通行止めを開始
⑲ 事前通行規制	(主) 岩崎西目屋弘前 西目屋村暗門 L=7.4km 西目屋村砂子瀬	解除未定(迂回路:国道101号ほか) 8月8日16:30より、全面通行止めを開始
⑳ 事前通行規制	(一) 酸ヶ湯高田線 青森市酸ヶ湯 L=11.9km 青森市荒川(下湯ダム)	解除未定(迂回路:国道103号) 8月8日12:00より、全面通行止めを開始
㉑ 事前通行規制	(一) 増田浅虫線 平内町増田 L=3.0km 青森市浅虫	解除未定(迂回路:国道4号) 8月8日12時から事前通行規制(8月3日大雨規制からの継続)
㉒ 事前通行規制	(一) 清水川滝沢野内 平内町外童子 L=13.4km 青森市滝沢	解除未定(迂回路:国道4号) 8月8日12時から事前通行規制(8月3日大雨規制からの継続)
㉓ 事前通行規制	(一) 岩崎深浦線 深浦町中山峠 L=5.8km 深浦町深浦	解除未定(迂回路:国道101号) 8月8日12時から事前通行規制(8月3日大雨規制からの継続)
㉔ 冠水	(主) 鱒ヶ沢蟹田線 つがる市豊富町屏風山 L=0.5km 同上	解除未定 8月11日18:00より、全面通行止め
㉕ 冠水	(一) 種里町柳田線 深浦町大字岩坂 L=0.8km 同上	解除未定(迂回路:町道) 8月9日18:00より、全面通行止めを開始
㉖ 冠水	(主) 弘前柏線 弘前市種市 L=2.8km 弘前市三和	8月11日 10:20 解除 8月9日22:00より、全面通行止めを開始
㉗ 冠水	(一) 津軽中里停車場 中泊町深郷田 L=0.2km 同上	解除未定 8月12日6:30より、全面通行止めを開始
㉘ 冠水	国道339号 中泊町薄市 L=0.3km 同上	8月10日 8:30 解除 8月9日22:00より、全面通行止めを開始
㉙ 冠水	(主) 鱒ヶ沢蟹田線 五所川原市磯松磯野234 L=0.2km 同上	解除未定(迂回路:国道339号ほか) 8月9日23:00より、全面通行止めを開始
㉚ 事前通行規制	(一) 関ヶ平五代線 弘前市紙漉沢 L=0.5km 「紙漉沢橋」	8月10日 6:30 解除 8月9日19:00から事前通行規制
㉛ 土砂流出	(一) 九艘泊脇野沢線 むつ市脇野沢蛸田 L=0.05km 同上	8月10日 12:00 解除 8月9日20:00より、全面通行止めを開始

部局名 (担当課)	これまでとった措置など	今後の対応
③② 冠水	(国) 国道339号 五所川原市大字姥范菖蒲 L=0.2km 同上	解除未定(迂回路:市道) 8月10日4:00より、全面通行止めを開始
③③ 冠水	(国) 国道339号(五所川原市大字湊字船越 L=0.2km 同上	解除未定(迂回路:市道) 8月10日4:00より、全面通行止めを開始
③④ 土砂流出・倒木	(国) 国道394号 青森市城ヶ倉 L=7.0km 黒石市大川原	8月11日 17:00 解除 8月10日6:00より、全面通行止めを開始
③⑤ 冠水	(一) 越水木造線 つがる市木造越水長田 L=0.2km 同上	8月12日 9:00 解除 8月10日7:00より、全面通行止めを開始
③⑥ 冠水	(一) 十二湖公園線 深浦町松神 L=2.7km 同上	解除未定(迂回路:町道) 8月10日8:00より、全面通行止めを開始
③⑦ 土砂崩れ	(国) 国道101号 深浦町大字麩木 L=0.5km 同上	8月9日21:00より、片側交互通行 8月9日15:00より、全面通行止めを開始
③⑧ 冠水	(主) 五所川原黒石線 五所川原市大字梅田字福 L=0.4km 同上	8月11日 7:00 解除 8月10日8:30より、全面通行止めを開始
③⑨ 事前通行規制 (法面崩壊の恐れ)	(主) 屏風山内真部線 五所川原市金木町 L=19.0km 同上	解除未定(迂回路:五所川原金木線ほか) 8月10日9:00より、全面通行止めを開始
④⑩ 冠水	(一) 富范薄市線 つがる市富范町字初瀬 L=0.3km 同上	解除未定(迂回路:五所川原車力線) 8月10日11:30より、全面通行止めを開始
④⑪ 事前通行規制 (法面崩壊の恐れ)	(主) 青森五所川原線 青森市天田内 L=16.6km 五所川原市飯詰	解除未定(迂回路:五所川原金木線ほか) 8月10日15:00より、全面通行止め
④⑫ 冠水	(一) 小友板柳停車 弘前市小友 L=1.3km 弘前市種市	8月11日 15:40 解除 8月10日6:00より、全面通行止め
④⑬ 冠水	(一) 羽野木沢梅田 五所川原市大字梅 L=0.1km 同上	8月11日 7:00 解除 8月10日15:00より、全面通行止め
④⑭ 事前通行規制 (法面崩壊の恐れ)	国道339号 中泊町中小泊山国 L=11.0km 外ヶ浜町三厩龍浜	解除未定 8月10日18:30より、全面通行止め
④⑮ 土砂崩れ	(一) 権現崎線 中泊町大字小泊字 L=0.6km 同上	解除未定(迂回路:国道339号ほか) 8月10日22:00より、全面通行止め
④⑯ 路肩崩壊	国道338号 佐井村野平 L=18.2km むつ市脇野沢源藤	解除未定(迂回路:川内佐井線ほか) 8月11日15:00より、全面通行止め
④⑰ 道路陥没	(一) 薬研佐井線 むつ市大畑町赤滝 L=20.8km 佐井村古佐井川目	解除未定(迂回路:川内佐井線ほか) 8月11日17:30より、全面通行止め
④⑱ 冠水	(主) 屏風山内真部 つがる市大字下牛湯 L=2.1km つがる市稲垣町福富	解除未定(迂回路:五所川原車力線ほか) 8月11日20:00より、全面通行止め
④⑲ 土砂流出	(主) 川内佐井線 佐井村川目 L=16.8km むつ市川内町湯野	解除未定(迂回路:国道338号) 8月12日6:45より、全面通行止め
④⑳ 倒木	(主) 川内佐井線 むつ市川内町銀杏 L=0.1km 同上	解除未定(迂回路:市道) 8月12日6:45より、全面通行止め

部局名 (担当課)	これまでとった措置など	今後の対応	
	51 土砂流出 (国) 国道280号 外ヶ浜町平館回転 L=2.2km 外ヶ浜町平館石崎	解除未定(迂回路:なし) 8月12日7:30より、全面通行止め	
	52 路面洗掘 (一) 酸ヶ湯黒石線 黒石市大川原 L=18.1km 黒石市高館	解除未定(迂回路:なし) 8月12日8:00より、全面通行止め	
	53 路肩崩落・冠水 国道101号 深浦町大字沢辺 L=0.1km 同上	解除未定(迂回路:なし) 8月12日8:00より、全面通行止め	
	54 路肩崩落 国道339号 五所川原市大字磯 L=0.1km 同上	解除未定(迂回路:市道) 8月12日12:00より、全面通行止め	
	55 土砂崩落 国道338号 佐井村福浦 L=0.3km 同上	解除未定(迂回路:なし) 8月12日7:45より、全面通行止め	
	8月3日～ 全面通行規制		
	(1) 冠水・土砂流出 (一) 後平青森線 七戸町中天間 L=16.5km 青森田代	解除未定(迂回路:みちのく有料道路ほか)	
	(2) 土砂流出 国道339号 外ヶ浜町梨ノ木間トンネル L=0.2km 外ヶ浜町鑄泊トンネ	8月12日9:00より、片側交互通行	
	(3) 土砂流出 (主) 岩崎西目屋弘 深浦町西岩崎山 前線 (岩崎ゲート) L=40.6km 西目屋村津軽峠	解除未定(迂回路:国道101号ほか)	
	(4) 土砂流出・倒木 (一) 西目屋二ツ井線 西目屋村砂子瀬 L=14.8km 秋田県境	解除未定(迂回路:国道101号ほか)	
(5) 土砂流出 (一) 後平青森線 七戸町南天間館 L=4.5km 青森市田代	解除未定(迂回路:みちのく有料道路ほか)		
(6) 土砂流出 (一) 三厩小泊線 外ヶ浜町三厩増川 L=10.7km 中泊町小泊	解除未定(迂回路:国道339号ほか)		
(7) 土砂流出 (一) 三厩小泊線 中泊町中小泊山国有林 L=9.7km 中泊町南小泊山国有林	解除未定(迂回路:国道339号ほか)		
(8) 事前通行規制 (主) 岩崎西目屋弘 西目屋村津軽峠 前線 L=8.7km 西目屋村暗門	解除未定(迂回路:国道101号ほか)		
河川砂防課	<p>【県管理河川】 氾濫危険水位を越えた河川数 6河川 (中村川、蟹田川、浪岡川、松野木川、金木川、大蜂川) (うち現在も越えている河川数 0河川)</p> <p>土砂災害警戒情報発表 20市町村 (うち現在も発表中の市町村 11市町村)</p>	警戒態勢継続中 被害状況調査中	

8月12日(金) 13:00現在



凡例	
	県界・市界・町界
	高速道路
	有料道路
	国道
	道庁専用道路
	補助国道
	補助道(自動車専用道路)
	主要地方道
	一般県道
	市町村道
	国立・国定公園・自然公園
	通行不能区間
	道の駅
	やすらぎの駅(特等、各々の駅)
	県民局地域整備部
	市役所・町村役場
	新幹線ルート(東北・北海道)
	重要港湾・地方港湾・漁港
	D I D 地区
	原発関連施設


凡例	
	土砂流出
	冠水
	事前通行規制

※()は8月3日からの全面通行止め

区	市	町	村	人口	面積	人口密度	人口増加率	人口減少率	人口減少率(推定)
青森県	青森市	八戸市	弘前市	1,000,000	10,000	100	0.5%	-0.5%	-0.5%
岩手県	盛岡市	大宮市	奥州市	1,000,000	10,000	100	0.5%	-0.5%	-0.5%
秋田県	秋田市	大館市	横手市	1,000,000	10,000	100	0.5%	-0.5%	-0.5%
山形県	山形市	酒田市	尾花沢市	1,000,000	10,000	100	0.5%	-0.5%	-0.5%
福島県	福島市	郡山市	会津若木市	1,000,000	10,000	100	0.5%	-0.5%	-0.5%
茨城県	水戸市	宇都宮市	高崎市	1,000,000	10,000	100	0.5%	-0.5%	-0.5%
栃木県	宇都宮市	足利市	日光市	1,000,000	10,000	100	0.5%	-0.5%	-0.5%
群馬県	高崎市	前橋市	渋川市	1,000,000	10,000	100	0.5%	-0.5%	-0.5%
埼玉県	さいたま市	川口市	浦和市	1,000,000	10,000	100	0.5%	-0.5%	-0.5%
千葉県	千葉市	市川市	船橋市	1,000,000	10,000	100	0.5%	-0.5%	-0.5%
東京都	東京都	東京都	東京都	1,000,000	10,000	100	0.5%	-0.5%	-0.5%
神奈川県	横浜市	川崎市	相模原市	1,000,000	10,000	100	0.5%	-0.5%	-0.5%
新潟県	新潟市	長岡市	上越市	1,000,000	10,000	100	0.5%	-0.5%	-0.5%
富山県	富山市	高岡市	小矢野町	1,000,000	10,000	100	0.5%	-0.5%	-0.5%
石川県	金沢市	野市	能登町	1,000,000	10,000	100	0.5%	-0.5%	-0.5%
福井県	福井市	敦賀市	小浜市	1,000,000	10,000	100	0.5%	-0.5%	-0.5%
岐阜県	岐阜市	多治ノ川市	津市	1,000,000	10,000	100	0.5%	-0.5%	-0.5%
静岡県	静岡市	浜松市	豊田県	1,000,000	10,000	100	0.5%	-0.5%	-0.5%
愛知県	名古屋市	豊田市	岡崎市	1,000,000	10,000	100	0.5%	-0.5%	-0.5%
三重県	津市	四日市市	松阪市	1,000,000	10,000	100	0.5%	-0.5%	-0.5%
滋賀県	彦根市	大津市	草津市	1,000,000	10,000	100	0.5%	-0.5%	-0.5%
京都府	京都市	宇治市	向日市	1,000,000	10,000	100	0.5%	-0.5%	-0.5%
大阪府	大阪市	堺市	高槻市	1,000,000	10,000	100	0.5%	-0.5%	-0.5%
兵庫県	神戸市	西宮市	伊丹市	1,000,000	10,000	100	0.5%	-0.5%	-0.5%
奈良県	奈良市	橿原市	大和町	1,000,000	10,000	100	0.5%	-0.5%	-0.5%
和歌山県	和歌山市	新宮市	白川町	1,000,000	10,000	100	0.5%	-0.5%	-0.5%
徳島県	徳島市	三好市	美馬市	1,000,000	10,000	100	0.5%	-0.5%	-0.5%
香川県	高松市	丸亀市	坂出市	1,000,000	10,000	100	0.5%	-0.5%	-0.5%
愛媛県	松山市	新居市	西条市	1,000,000	10,000	100	0.5%	-0.5%	-0.5%
高知県	高松市	高知市	土佐市	1,000,000	10,000	100	0.5%	-0.5%	-0.5%
福岡県	福岡市	北九州市	大牟田市	1,000,000	10,000	100	0.5%	-0.5%	-0.5%
佐賀県	佐賀市	唐津市	武雄市	1,000,000	10,000	100	0.5%	-0.5%	-0.5%
長門県	長門市	萩市	宇布岐町	1,000,000	10,000	100	0.5%	-0.5%	-0.5%
山口県	山口市	徳山市	美祿町	1,000,000	10,000	100	0.5%	-0.5%	-0.5%
広島県	広島市	尾道市	府中市	1,000,000	10,000	100	0.5%	-0.5%	-0.5%
岡山県	岡山市	倉敷市	津山市	1,000,000	10,000	100	0.5%	-0.5%	-0.5%
鳥取県	鳥取市	倉吉市	東伯耆町	1,000,000	10,000	100	0.5%	-0.5%	-0.5%
島根県	松江市	出雲市	雲南市	1,000,000	10,000	100	0.5%	-0.5%	-0.5%
徳島県	徳島市	三好市	美馬市	1,000,000	10,000	100	0.5%	-0.5%	-0.5%
香川県	高松市	丸亀市	坂出市	1,000,000	10,000	100	0.5%	-0.5%	-0.5%
愛媛県	松山市	新居市	西条市	1,000,000	10,000	100	0.5%	-0.5%	-0.5%
高知県	高松市	高知市	土佐市	1,000,000	10,000	100	0.5%	-0.5%	-0.5%
福岡県	福岡市	北九州市	大牟田市	1,000,000	10,000	100	0.5%	-0.5%	-0.5%
佐賀県	佐賀市	唐津市	武雄市	1,000,000	10,000	100	0.5%	-0.5%	-0.5%
長門県	長門市	萩市	宇布岐町	1,000,000	10,000	100	0.5%	-0.5%	-0.5%
山口県	山口市	徳山市	美祿町	1,000,000	10,000	100	0.5%	-0.5%	-0.5%
広島県	広島市	尾道市	府中市	1,000,000	10,000	100	0.5%	-0.5%	-0.5%
岡山県	岡山市	倉敷市	津山市	1,000,000	10,000	100	0.5%	-0.5%	-0.5%
鳥取県	鳥取市	倉吉市	東伯耆町	1,000,000	10,000	100	0.5%	-0.5%	-0.5%
島根県	松江市	出雲市	雲南市	1,000,000	10,000	100	0.5%	-0.5%	-0.5%
徳島県	徳島市	三好市	美馬市	1,000,000	10,000	100	0.5%	-0.5%	-0.5%
香川県	高松市	丸亀市	坂出市	1,000,000	10,000	100	0.5%	-0.5%	-0.5%
愛媛県	松山市	新居市	西条市	1,000,000	10,000	100	0.5%	-0.5%	-0.5%
高知県	高松市	高知市	土佐市	1,000,000	10,000	100	0.5%	-0.5%	-0.5%
福岡県	福岡市	北九州市	大牟田市	1,000,000	10,000	100	0.5%	-0.5%	-0.5%
佐賀県	佐賀市	唐津市	武雄市	1,000,000	10,000	100	0.5%	-0.5%	-0.5%
長門県	長門市	萩市	宇布岐町	1,000,000	10,000	100	0.5%	-0.5%	-0.5%
山口県	山口市	徳山市	美祿町	1,000,000	10,000	100	0.5%	-0.5%	-0.5%
広島県	広島市	尾道市	府中市	1,000,000	10,000	100	0.5%	-0.5%	-0.5%
岡山県	岡山市	倉敷市	津山市	1,000,000	10,000	100	0.5%	-0.5%	-0.5%
鳥取県	鳥取市	倉吉市	東伯耆町	1,000,000	10,000	100	0.5%	-0.5%	-0.5%
島根県	松江市	出雲市	雲南市	1,000,000	10,000	100	0.5%	-0.5%	-0.5%
徳島県	徳島市	三好市	美馬市	1,000,000	10,000	100	0.5%	-0.5%	-0.5%
香川県	高松市	丸亀市	坂出市	1,000,000	10,000	100	0.5%	-0.5%	-0.5%
愛媛県	松山市	新居市	西条市	1,000,000	10,000	100	0.5%	-0.5%	-0.5%
高知県	高松市	高知市	土佐市	1,000,000	10,000	100	0.5%	-0.5%	-0.5%
福岡県	福岡市	北九州市	大牟田市	1,000,000	10,000	100	0.5%	-0.5%	-0.5%
佐賀県	佐賀市	唐津市	武雄市	1,000,000	10,000	100	0.5%	-0.5%	-0.5%
長門県	長門市	萩市	宇布岐町	1,000,000	10,000	100	0.5%	-0.5%	-0.5%
山口県	山口市	徳山市	美祿町	1,000,000	10,000	100	0.5%	-0.5%	-0.5%
広島県	広島市	尾道市	府中市	1,000,000	10,000	100	0.5%	-0.5%	-0.5%
岡山県	岡山市	倉敷市	津山市	1,000,000	10,000	100	0.5%	-0.5%	-0.5%
鳥取県	鳥取市	倉吉市	東伯耆町	1,000,000	10,000	100	0.5%	-0.5%	-0.5%
島根県	松江市	出雲市	雲南市	1,000,000	10,000	100	0.5%	-0.5%	-0.5%
徳島県	徳島市	三好市	美馬市	1,000,000	10,000	100	0.5%	-0.5%	-0.5%
香川県	高松市	丸亀市	坂出市	1,000,000	10,000	100	0.5%	-0.5%	-0.5%
愛媛県	松山市	新居市	西条市	1,000,000	10,000	100	0.5%	-0.5%	-0.5%
高知県	高松市	高知市	土佐市	1,000,000	10,000	100	0.5%	-0.5%	-0.5%
福岡県	福岡市	北九州市	大牟田市	1,000,000	10,000	100	0.5%	-0.5%	-0.5%
佐賀県	佐賀市	唐津市	武雄市	1,000,000	10,000	100	0.5%	-0.5%	-0.5%
長門県	長門市	萩市	宇布岐町	1,000,000	10,000	100	0.5%	-0.5%	-0.5%
山口県	山口市	徳山市	美祿町	1,000,000	10,000	100	0.5%	-0.5%	-0.5%
広島県	広島市	尾道市	府中市	1,000,000	10,000	100	0.5%	-0.5%	-0.5%
岡山県	岡山市	倉敷市	津山市	1,000,000	10,000	100	0.5%	-0.5%	-0.5%
鳥取県	鳥取市	倉吉市	東伯耆町	1,000,000	10,000	100	0.5%	-0.5%	-0.5%
島根県	松江市	出雲市	雲南市	1,000,000	10,000	100	0.5%	-0.5%	-0.5%
徳島県	徳島市	三好市	美馬市	1,000,000	10,000	100	0.5%	-0.5%	-0.5%
香川県	高松市	丸亀市	坂出市	1,000,000	10,000	100	0.5%	-0.5%	-0.5%
愛媛県	松山市	新居市	西条市	1,000,000	10,000	100	0.5%	-0.5%	-0.5%
高知県	高松市	高知市	土佐市	1,000,000	10,000	100	0.5%	-0.5%	-0.5%
福岡県	福岡市	北九州市	大牟田市	1,000,000	10,000	100	0.5%	-0.5%	-0.5%
佐賀県	佐賀市	唐津市	武雄市	1,000,000	10,000	100	0.5%	-0.5%	-0.5%
長門県	長門市	萩市	宇布岐町	1,000,000	10,000	100	0.5%	-0.5%	-0.5%
山口県	山口市	徳山市	美祿町	1,000,000	10,000	100	0.5%	-0.5%	-0.5%
広島県	広島市	尾道市	府中市	1,000,000	10,000	100	0.5%	-0.5%	-0.5%
岡山県	岡山市	倉敷市	津山市	1,000,000	10,000	100	0.5%	-0.5%	-0.5%
鳥取県	鳥取市	倉吉市	東伯耆町	1,000,000	10,000	100	0.5%	-0.5%	-0.5%
島根県	松江市	出雲市	雲南市	1,000,000	10,000	100	0.5%	-0.5%	-0.5%
徳島県	徳島市	三好市	美馬市	1,000,000	10,000	100	0.5%	-0.5%	-0.5%
香川県	高松市	丸亀市	坂出市	1,000,000	10,000	100	0.5%	-0.5%	-0.5%
愛媛県	松山市	新居市	西条市	1,000,000	10,000	100	0.5%	-0.5%	-0.5%
高知県	高松市	高知市	土佐市	1,000,000	10,000	100	0.5%	-0.5%	-0.5%
福岡県	福岡市	北九州市	大牟田市	1,000,000	10,000	100	0.5%	-0.5%	-0.5%
佐賀県	佐賀市	唐津市	武雄市	1,000,000	10,000	100	0.5%	-0.5%	-0.5%
長門県	長門市	萩市	宇布岐町	1,000,000	10,000	100	0.5%	-0.5%	-0.5%
山口県	山口市	徳山市	美祿町	1,000,000	10,000	100	0.5%	-0.5%	-0.5%
広島県	広島市	尾道市	府中市	1,000,000	10,000	100	0.5%	-0.5%	-0.5%
岡山県	岡山市	倉敷市	津山市	1,000					

R4.8.9豪雨 氾濫状況 (R4.8.12 13:00時点)

山田川(田光沼)決壊状況



現地調査・
対応検討中


平滝排水機場
(稼働中)

人家の浸水無し

青森県河川海岸図



中里川破堤状況



浸水面積 約130ha

人家の浸水無し

中里川破堤状況



中村川 ⇒ 浸水解消



浸水面積 約200ha ⇒ 0ha
浸水戸数 約400戸 ⇒ 0戸

中村川



右岸護岸崩壊箇所
応急対策済み

大秋川溢水状況



人家の浸水無し
現在浸水解消

尾別川溢水状況



要配慮者利用施設 2棟浸水
現在浸水解消

宮野沢川越水状況



人家の浸水無し

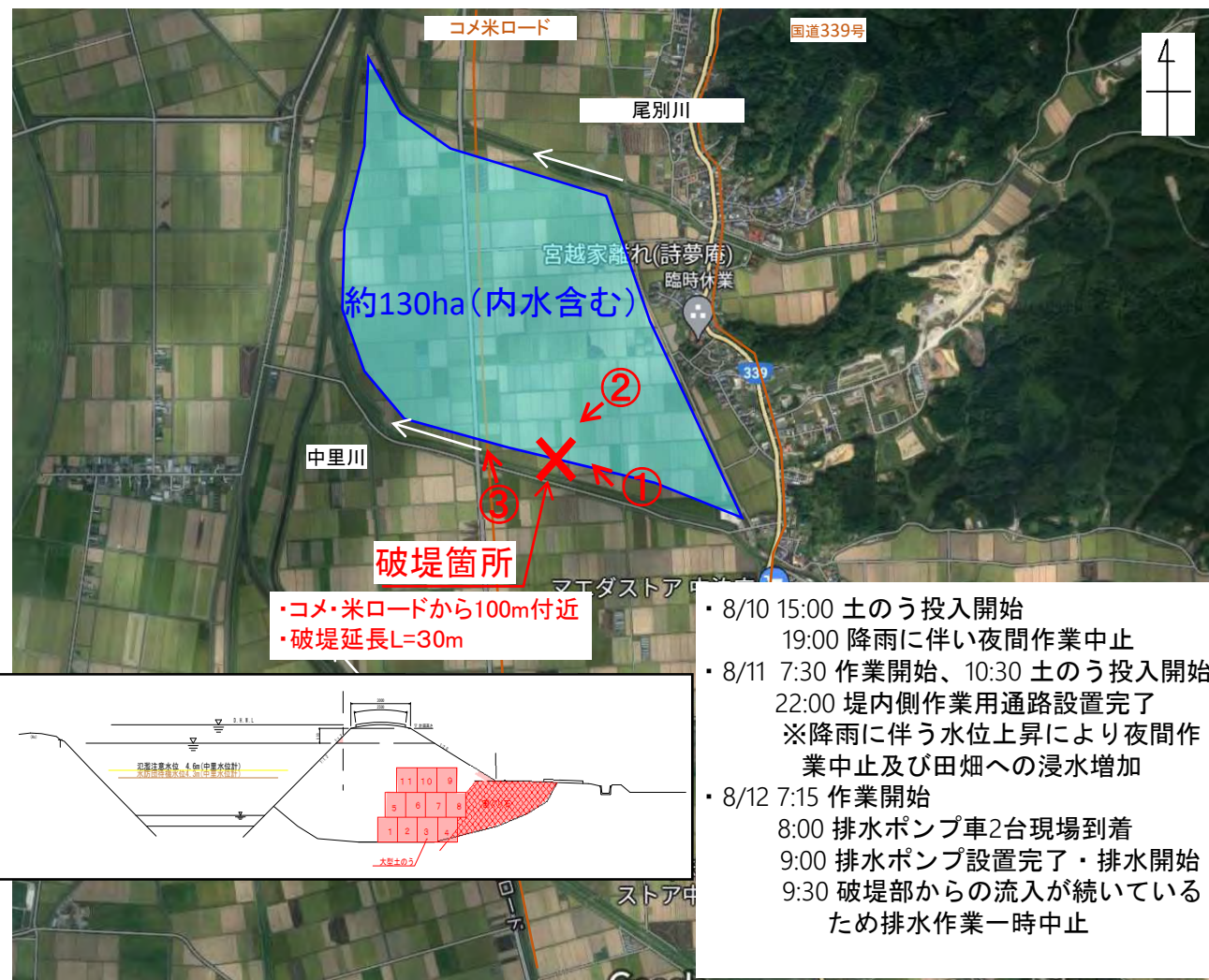
氾濫発生



岩木川水系中里川 破堤箇所(中泊町大字宮川)

浸水範囲(想定)

R4.8.12 13:00時点



- ・ 8/10 15:00 土のう投入開始
19:00 降雨に伴い夜間作業中止
- ・ 8/11 7:30 作業開始、10:30 土のう投入開始
22:00 堤内側作業用通路設置完了
※降雨に伴う水位上昇により夜間作業中止及び田畑への浸水増加
- ・ 8/12 7:15 作業開始
8:00 排水ポンプ車2台現場到着
9:00 排水ポンプ設置完了・排水開始
9:30 破堤部からの流入が続いているため排水作業一時中止

国道101号交通規制状況

令和4年8月12日

国道101号は、深浦町沢辺地区において通行止めが生じており、復旧作業を進めております。
(その他、迂回路等は狭小箇所もありますので通行にはご注意ください)

※大型車は一部区間（深浦町黒崎地区）において通行不可

